

ФОП Півторацький Тарас Михайлович

Замовник: Сокальська міська рада

**ДЕТАЛЬНИЙ ПЛАН ТЕРИТОРІЇ
з метою проведення реконструкції
нежитлових будівель по вул.Тартаківська,89
в м.Сокалі Червоноградського р-ну,Львівської обл.**

Проект виконаний у відповідності з діючими нормами і правилами,
пожежна і вибухова безпека забезпечується при умові дотримання передбачених
проектом заходів і регламентованих правил експлуатації.

ФОП

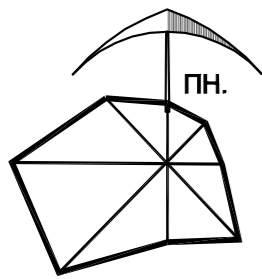
ГАП



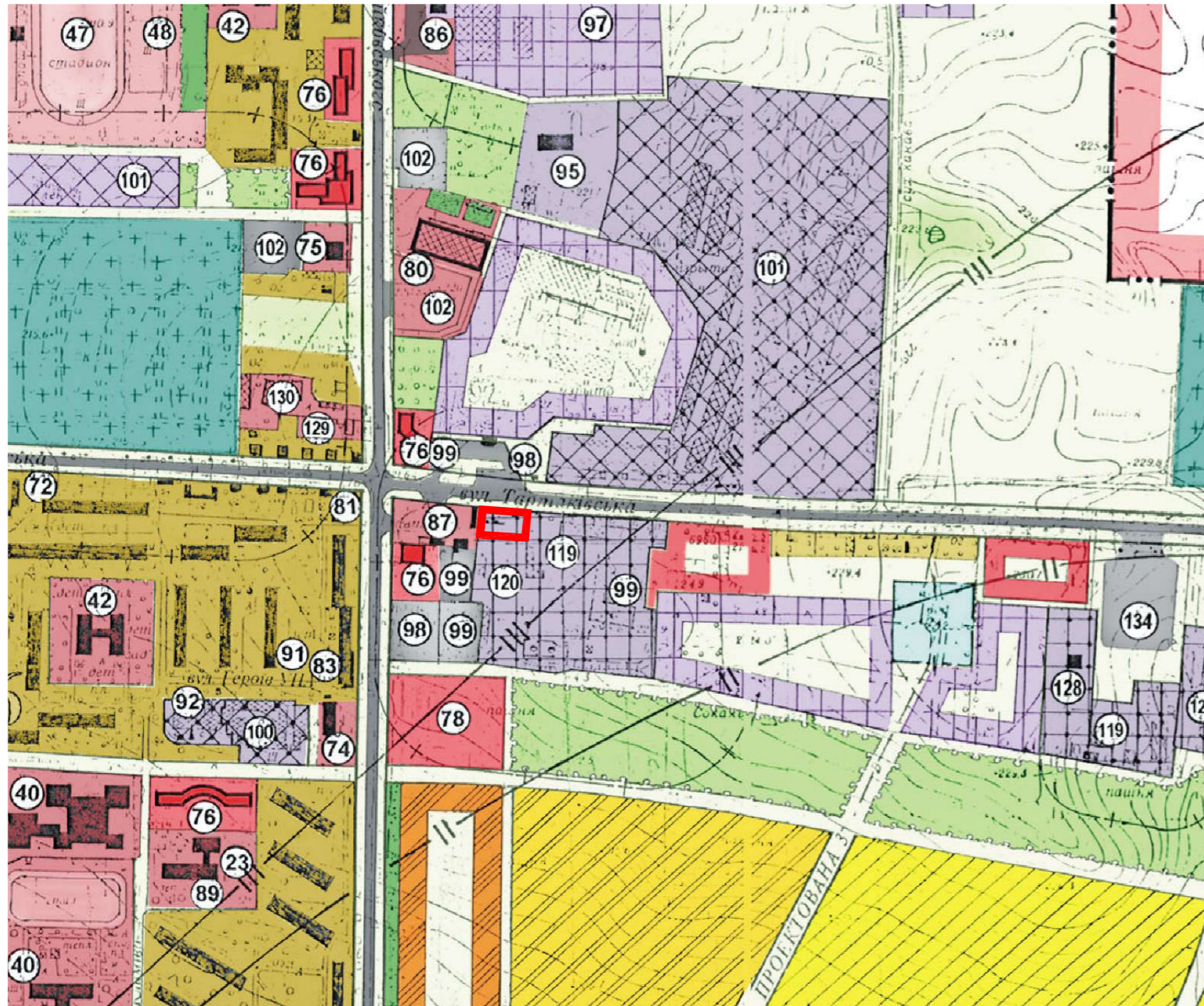
Півторацький Т.М.

Півторацький Т.М.

Жовква 2024



ВИКОПЮВАННЯ З ГЕНПЛАНУ м.СОКАЛЬ
М 1:5000



ЕКСПЛІКАЦІЯ

- Сокальська міська рада, виконавчий комітет міської ради.
- Районна державна адміністрація, Сокальська районна рада.
- Районний державний статистичний відділ.
- Районний суд.
- Районна прокуратура.
- Відділ землеустрою.
- Районний відділ УМВС.
- Районний відділ культури.
- Відділ реставрації асфальтового покриття.
- Районна державна податкова інспекція, відділ головного архітектора міста.
- Контрольно-ревізійний відділ.
- Районний центр зайнятості.
- Управління агропромислового комплексу райдержадміністрації.
- Відділ освіти райдержадміністрації.
- Районний військовий комісарат.
- Районний комітет сприяння обороні України. Командитне товариство "Імпульс" Сокальського райкомітету.
- "Укртелеком", пошта, відділення зв'язу.
- Сокальське районне відділення НАСК "Оранта". Районний архів.
- Районний відділ № 6333 охорони України.
- Районний відділ казначейства. Акціонерна страхова компанія "Скарбниця".
- Банк "Авалль".
- "Приватбанк". Банк "Надра".
- Адміністративна споруда.
- Громадська установа (об'єкт ділового, культурного, комерційного використання).
- Негарадянська контора.
- Редакція газети "Голос Бугу".
- Народний дім "Прогресс".
- Кінотеатр.
- Дисколюб.
- Музей "Людина - Земля - Всесвіт".
- Дитяче мистецтво.
- Сокальська центральна районна бібліотека.
- Міська дитяча бібліотека.
- Будинок учнівської творчості.
- Районна станція юних техніків.
- Містечко аттракціонів.
- Майданчик для ігор дітей.
- Школа-інтернат.
- Гимназія (пам. арх. XIX ст.).
- Загальноосвітня школа.
- Початкова школа. Дитяча дошкільна установа.
- Дитяча дошкільна установа.
- Профтехучилище.
- Спортивна школа.
- Спортивно-оздоровчий заклад.
- Танцювальний клуб.
- Стадіон.
- Спортивні майданчики.
- Пляжна зона.
- Парк.
- Пам'ятник Т. Шевченку.
- Пам'ятник Б. Хмельницькому.
- Церква Петра і Павла.
- Миколаївська церква (пам. арх. 1778-1833р.).
- Миколаївська церква (пам. арх. XVI ст.).
- Церква Петра і Павла.
- Молитовний будинок сестри Євгенії.
- Залізна синагога (пам. арх. XVI-XVII ст.).
- Вожа колишнього монастиря Бригадок (XVII ст.).
- Культова споруда.
- Місце, пропонується для розміщення пам'ятного знаку (малої архітектурної форми та ін.).
- Універсальний багатofунаціональний культурно-мистецький комплекс.
- Центральна районна лікарня.
- Центральна поліклініка.
- Міська станція переливання крові.
- Терапевтичне, кардіологічне, дитяче відділення центральної районної лікарні.
- Інфекційне відділення (центральної районної лікарні).
- Протитуберкульозне відділення (центральної районної лікарні).
- Стоматологічна поліклініка "Здоров'я".
- Сокальська районна санепідемстанція.
- Центральна районна аптека.
- Аптека.
- Універмаг.
- Торговий центр.
- Магазин.
- Об'єкт торгівлі і побутового обслуговування.
- Торгово-діловий комплекс.
- Ринок комплекс.
- Торгово-побутовий комплекс.
- Готель, торговий центр.
- Ресторан-бар "Сокаль".
- Кафе, бар.
- Перукарня.
- Лазня.
- Автозаправка.
- Автостанція.
- ПП "Простіс".
- Житло-обслуговуючий відділ комунального підприємства "Сокальтеплокомуненерг".
- Виробнича база КП "Сокальтеплокомуненерг".
- Районне комунальне управління котельні і теплогенераторного підприємства "Сокальтеплокомуненерг".
- Комунальне підприємство "Сокальтеплокомуненерг".
- Сокальське управління по експлуатації газового господарства.
- Сокальське управління осушних систем.
- Сокальська державна пожежна частина № 30.
- Пожарне депо.
- Автопідприємство.
- Автозаправочна станція.
- Підприємство автосервісу.
- Виробничі гаражі.
- Колесні гаражі.
- Сокальське районне управління електромережі.
- Електропідстанція.
- ВАТ "Державна холдингова компанія "Львівенерго". ДВАТ "Закарпатенерго" державної холдингової компанії "Львівенерго".
- Підприємство, що підлягає репрофілізації з метою зменшення санітарно-захисної зони.
- Лабораторія ВАТ "Сокальське шахтоспецмонтажно-наладочне підприємство".
- Багатофункціональний комплекс виробничих підприємств (супутніх хімічної промисловості).
- ДП "Карбон" ВАТ "Доброміль".
- ДП "Каска" (виробничі споруди металургії).
- ВАТ "Сокальське заводоуправління будівельних матеріалів". ДП "Кораліт" ВАТ "СЗУБМ".
- ТЗОВ "Західрембудсервіс".
- Сокальська районна друкарня.
- ДП "Дитячий текстиль".
- ВАТ "Вірість" (виробничо-шкарпеткова фабрика).
- Виробничий і підприємства V класу шкідливості.
- Ремонтно-будівельне підприємство.
- Підприємство виробництва будівельних матеріалів.
- Столярна майстерня.
- Мале приватне підприємство.
- ПП "Таратків".
- ВАТ "Вірість" (виробничо-шкарпеткова фабрика).
- ТЗОВ "Продсервіс" (хлібопекарня).
- ВАТ "Сокальський мислозавод".
- Управління Сокальської райспоживспілки.
- Заготконтора "Райкоопзаготпром", кобасний цех.
- Бойня.
- Гуртове.
- Аптека ветеринарної медицини.
- Сокальська дільнична ветеринарної медицини (адміністрація).
- Лабораторія ветеринарної медицини.
- Сокальська приватна агрофірма "Птахівник".
- ПАО "Дружба" (скади).
- Навчальний автодром.
- Полігон твердих побутових відходів.

УМОВНІ ПОЗНАЧЕННЯ

- Ісхуни Проктована
- територія адміністративних та громадських установ;
 - резервні території громадських установ;
 - територія квартири середньповерхової житлової забудови;
 - територія квартири малоповерхової житлової забудови з приватними ділянками;
 - територія садибної забудови з ділянками 600-800м²;
 - територія садибної забудови з ділянками 800-1000м²;
 - територія, відведена під садибну забудову;
 - територія житлової забудови, що підлягає реконструкції та додатковому ущільненню;
 - житло, що підлягає вивозу;
 - резервні території квартири забудови;
 - резервні території садибної забудови;
 - номери житлових кварталів;
 - межа території історичного ареалу міста;
 - територія промислових підприємств;
 - територія складів, баз, будівельних і транспортних організацій;
 - територія комунальних підприємств;
 - резервні промислові та комунально-складські території;
 - виробничі, комунальні та господарські споруди;
 - споруди, що підлягають реконструкції;
 - територія сільськогосподарських підприємств;
 - магістральні вулиці і дороги в червоних лініях;
 - житлова вулиця в червоних лініях та проїзди;
 - під'їзні залізнична колія;
 - мости, шляхопроводи;
 - озеленені території загального користування;
 - ліси, лісорозробки;
 - територія садівничих товариств та дачної забудови;
 - сади;
 - луки, городи, сільськогосподарські угіддя;
 - ріки та водоймища;
 - кладовища;
 - межа санітарно-захисних зон;
 - територія санітарно-захисних зелених насаджень;
 - адміністративна межа міста.
 - 1 зона санітарно-захисної зони споруд водозабезпечення;
 - 2, 3 зони санітарно-захисної зони споруд водозабезпечення.


УМОВНІ ПОЗНАЧЕННЯ:



територія детального плану

Замовник : Сокальська міська рада

Детальний план території з метою проведення реконструкції нежитлових будівель по вул.Тартаківська,89 в м.Сокалі Червоноградського р-ну,Львівської обл.

Зм.	К-ть.	Арк.	№Док.	Підпис	Дата				
					2024				
ГАП		Півторацький Т.				Схема розміщення території в системі забудови населеного пункту	Стадія	Аркуш	Аркушів
Виконав		Піколоский Р.					ДПТ	1	12
Викопювання з генплану м.Сокаль;							 ФОП Півторацький Тарас Михайлович		

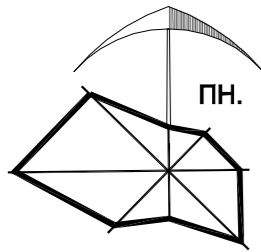
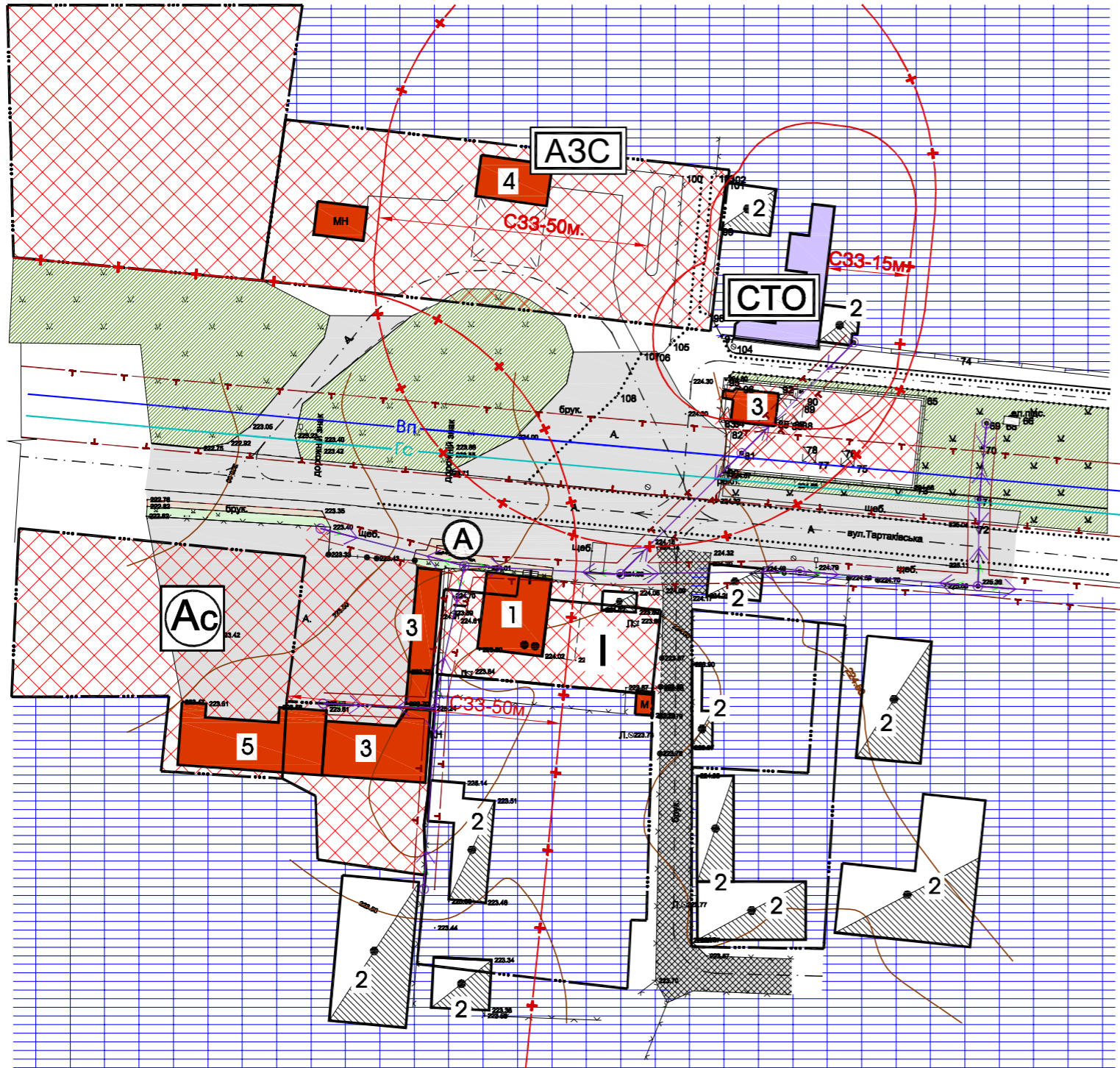


Схема сучасного використання території та схема існуючих обмежень у використанні земель М 1:1000



Примітка:
 -перед початком виконання земляних робіт перевірити наявність комунікацій і викликати представника зацікавлених організацій.
 Земляні роботи в межах існуючих мереж проводити вручну.

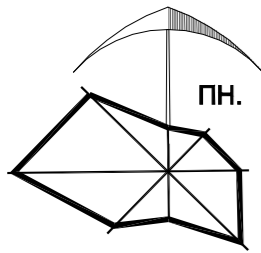
ЕКСПЛІКАЦІЯ ЗЕМЕЛЬНИХ ДІЛЯНОК		
1	Ділянка №1 земельна ділянка ,яка перебуває у приватній власності площею 0.0649 га;цільове призначення : 03.15 Для будівництва та обслуговування інших будівель громадської забудови,кадастровий номер земельної ділянки 4624810100:00:007:0029	Існуюче

ЕКСПЛІКАЦІЯ БУДІВЕЛЬ І СПОРУД		
№ п/п	Назва	Примітки
1	Магазин автозапчастин	Існуюче
2	Нежитлова будівля	Існуюче
3	Будівля комерційного призначення	Існуюче
4	АЗС	Існуюче
5	Автостанція	Існуюче
6	СТО	Існуюче

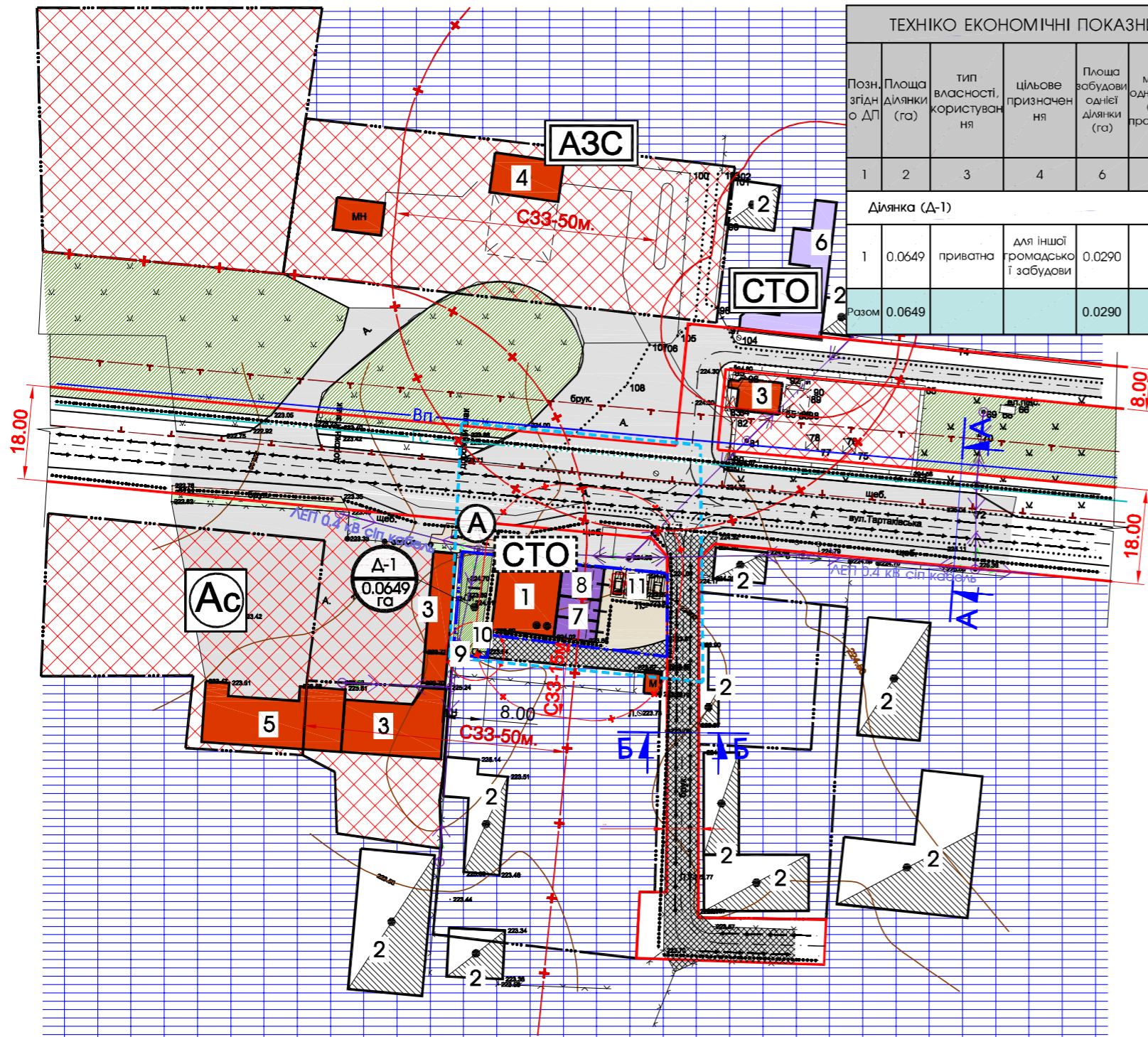
УМОВНІ ПОЗНАЧЕННЯ		Примітки
	зелена зона	існуюче
	територія складів, баз, будівельних і транспортних організацій	існуюче
	територія громадської забудови	існуюче
	громадська будівля	існуюче
	СТО	існуюче
	нежитлова будівля	існуюче
	житлова вулиця	існуюче

ІНЖЕНЕРНІ МЕРЕЖІ І СПОРУДИ		Примітки
	ЛЕП 0.4 кВ повітряні лінії електропередач 0.4кВ	існуюче
	В водопровід	існуюче
	Гс газ середнього тиску	існуюче
	охоронна зона водопроводу-5м, газ середнього тиску-4м., ЛЕП 0.4кВ-2м.	існуюче
	санітарно-захисна зона від автостанції-50м, підземні резервуари пального АЗС-50м., СТО-15м.	існуюче

Замовник: Сокальська міська рада					
Детальний план території з метою проведення реконструкції нежитлових будівель по вул.Тартаківська,89 в м.Сокалі Червоноградського р-ну, Львівської обл.					
Зм.	К-ть.	Арк.	№Док.	Підпис	Дата
					2024
ГАП	Півторацький Т.				
Виконав	Пікловський Р.				
Детальний план території				Стадія	Аркуш
				ДПТ	2
				Аркушів	12
Схема сучасного використання території та схема існуючих обмежень у використанні земель				ФОП Півторацький Тарас Михайлович	



Проектний план та схема проектних обмежень у використанні земель, схема транспортної мобільності та інфраструктури, поперечні профілі вулиць М 1:1000

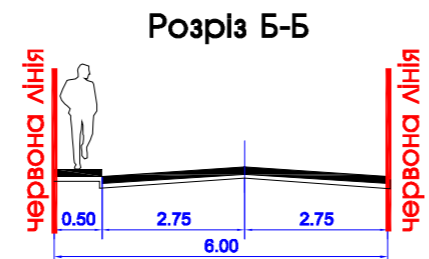
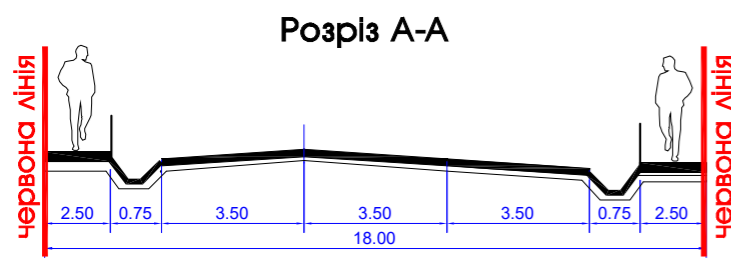


ТЕХНІКО ЕКОНОМІЧНІ ПОКАЗНИКИ ПРОЕКТОВАНОЇ ДІЛЯНКИ										
Позн. згідн о ДП	Площа ділянки (га)	тип власності, користування	цільове призначення	Площа забудови однієї ділянки (га)	Площа озеленення однієї ділянки (га) для проектних ділянок	Площа озеленення однієї ділянки (га) для проектних ділянок	Коефіцієнт щільності забудови однієї ділянки (%)	кадастровий номер земельної ділянки		
1	0.0649	приватна	для іншої громадської забудови	0.0290	0.0244	0.0115	45.0	4624810100:007.00229		
Ділянка (Д-1)										
1	0.0649			0.0290	0.0244	0.0115	45.0			
Разом				0.0649	0.0290	0.0244	0.0115	45.0		

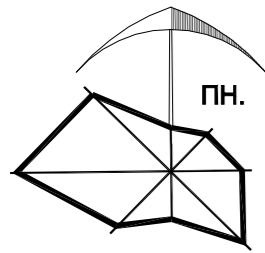
ЕКСПЛІКАЦІЯ БУДІВЕЛЬ І СПОРУД		
№ п/п	Назва	Примітки
1	Магазин автозапчастин	Існуюче
2	Нежитлова будівля	Існуюче
3	Будівля комерційного призначення	Існуюче
4	АЗС	Існуюче
5	Автостанція	Існуюче
6	СТО	Існуюче
7	СТО на два пости	Проект
8	Технічне приміщення	Проект
9	BIOTAL MPD Моноблочна установки – повної біологічної очистки стічних вод	Проект
10	Контейнер для сміття (закритого типу)	Проект
11	Тимчасова стоянка для легкових авто	Проект

УМОВНІ ПОЗНАЧЕННЯ		
існуюче	проект	найменування
	---	територія детального плану
	---	земельні ділянки що у власності (користуванні)
		зелена зона
		територія складів, баз, будівельних і транспортних організацій
		територія комерційного призначення
		громадська будівля
		нежитлова будівля
		СТО
		житлова вулиця в червоних лініях з асфальтним покриттям
		напрямок руху пішоходів
		напрямок руху транспорту

ІНЖЕНЕРНІ МЕРЕЖІ І СПОРУДИ		Примітки
	повітряні лінії електропередач 0.4кВ(сіп кабель)	проект
	водопровід	існуюче
	газ середнього тиску	існуюче
	охоронна зона водопроводу-5м, газ середнього тиску-4м.	існуюче
	санітарно-захисна зона від автостанції-50м, підземні резервуари пального АЗС-50м., СТО-15м.	існуюче
	санітарно-захисна зона від СТО-15м, очисні споруди біотал повної біологічної очистки-5м.	проект

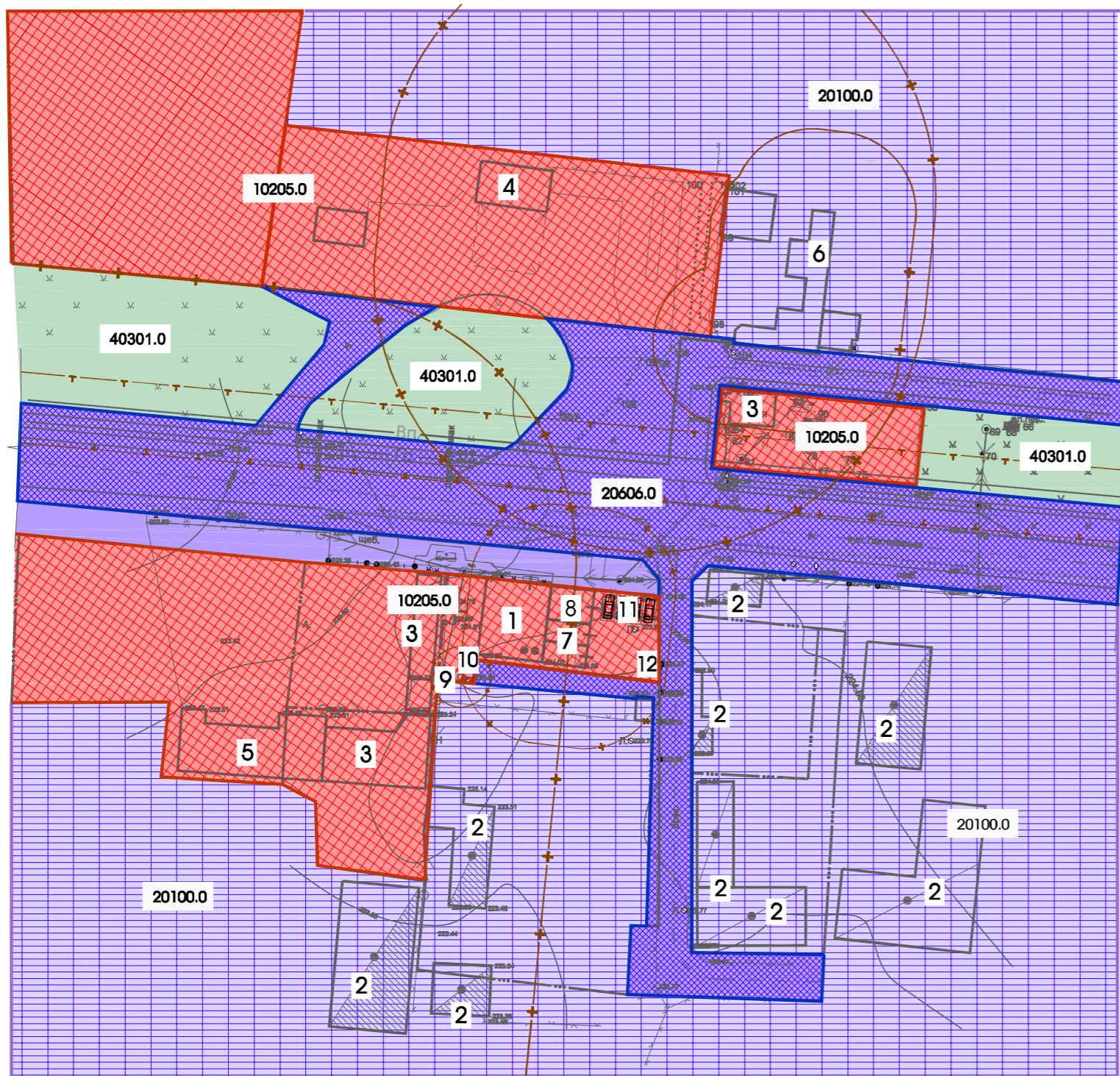


Замовник: Сокальська міська рада					
Детальний план території з метою проведення реконструкції нежитлових будівель по вул.Тартаківська,89 в м.Сокалі Червоноградського р-ну, Львівської обл.					
Зм.	К-ть.	Арк.	№Док.	Підпис	Дата
					2024
ГАП Виконав		Півторацький Т. Пшловський Р.		Детальний план території	
				Стадія	Аркуш
				ДПТ	3
				Аркушів	12
Проектний план та схема проектних обмежень у використанні земель, схема транспортної мобільності та інфраструктури, поперечні профілі вулиць				ФОП Півторацький Тарас Михайлович	



План функціонального зонування території

М 1:1000



ЕКСПЛІКАЦІЯ БУДІВЕЛЬ І СПОРУД		
№ п/п	Назва	Примітки
1	Магазин автозапчастин	Існуюче
2	Нежитлова будівля	Існуюче
3	Будівля комерційного призначення	Існуюче
4	АЗС	Існуюче
5	Автостанція	Існуюче
6	СТО	Існуюче
7	СТО на два пости	Проект
8	Технічне приміщення	Проект
9	БІОТAL MPD Моноблочна установки – повної біологічної очистки стічних вод	Проект
10	Контейнер для сміття (закритого типу)	Проект
11	Тимчасова стоянка для легкових авто	Проект
12	Станція очистки стічних вод AQUALITA-COMPLEX	Проект

Код класифікаційного угруповання	Код функціонального призначення території	Назва виду функціонального призначення території	Код згідно з Класифікатором видів цільового призначення земельних ділянок		
			Переважні (основні) види	Супутні види	
1	02	05	10205.0	території закладів торгівлі, громадського харчування та побутового обслуговування	03.07; 03.20; 04.10; 05.01; 07.08; 11.04; 13.01; 13.03; 14.02 (в частині розміщення об'єктів розподільчих мереж)
2	01		20100.0	території промислових підприємств	08.01; 11.01; 11.02; 11.03; 11.07; 11.08
	06	06	20606.0	території вулиць та доріг	08.01; 12.13 04.10; 07.08; 11.07
4	03	01	40301.0		04.04; 04.05; 04.06; 04.07; 04.10; 05.01; 07.07 11.04; 13.01; 13.03; 14.02 (в частині розміщення об'єктів розподільчих мереж)

УМОВНІ ПОЗНАЧЕННЯ

№ п/п	Назва	Примітки
	територія вулиць та доріг	Існуюче
	територія закладів торгівлі, громадського харчування та побутового обслуговування	Існуюче
	територія промислових підприємств	Існуюче
	територія зелених насаджень загального користування	Існуюче

Примітка:

-перед початком виконання земляних робіт перевірити наявність комунікацій і викликати представника зацікавлених організацій.
Земляні роботи в межах існуючих мереж проводити вручну.

Замовник: Сокальська міська рада					
Зм.	К-ть.	Арк.	№Док.	Підпис	Дата
					2024
ГАП	Півторацький Т.		Детальний план території		
Виконав	Пілковський Р.				
План функціонального зонування території			Стадія	Аркуш	Аркушів
			ДПТ	4	12
			ФОП Півторацький Тарас Михайлович		

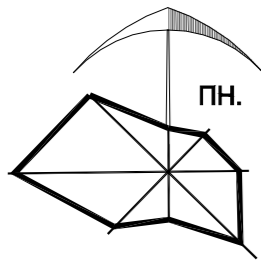
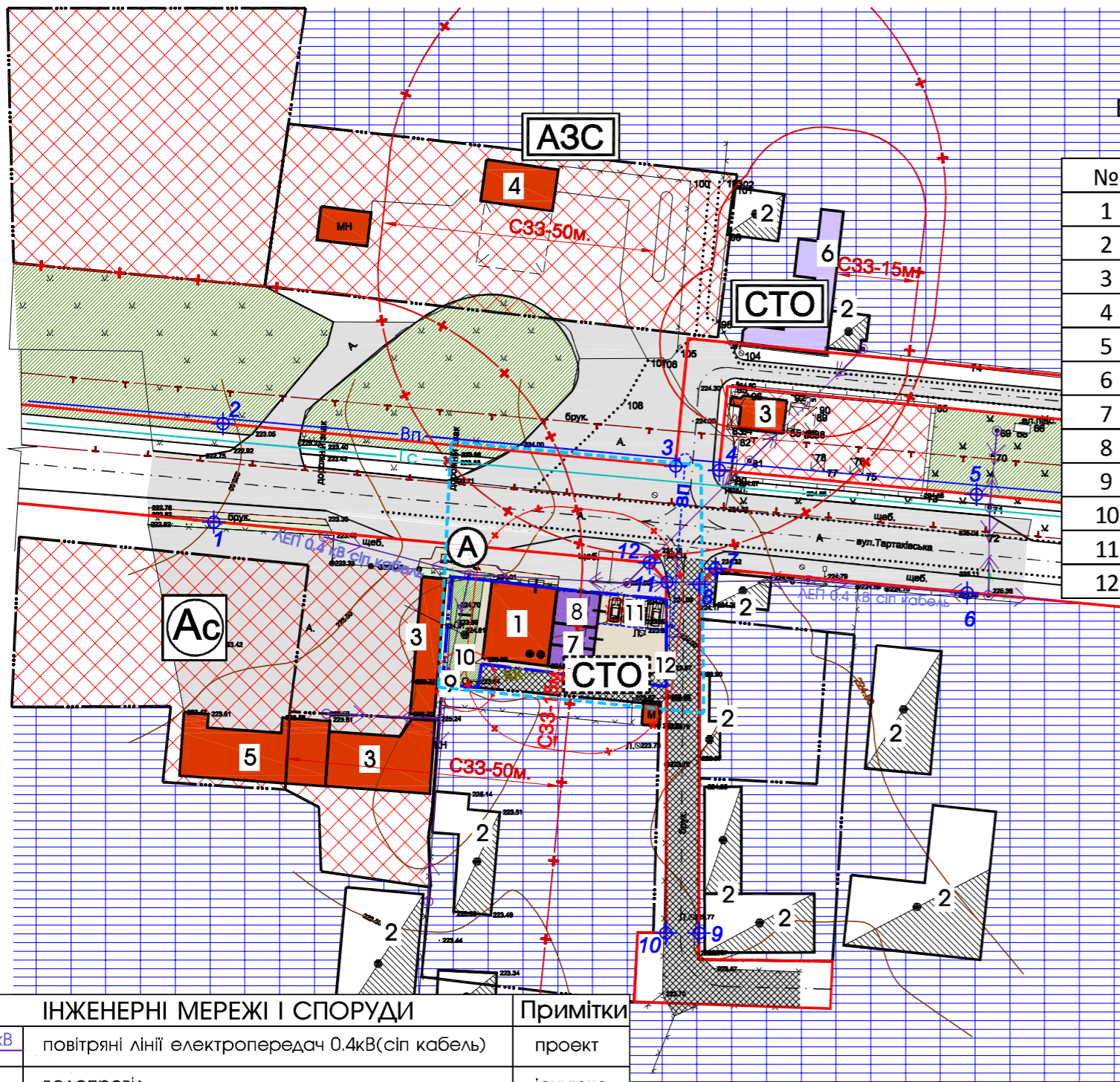


Схема інженерного забезпечення території, План червоних ліній

М 1:1000



ВІДОМІСТЬ КООРДИНАТ ДЕТАЛЬНОГО ПЛАНУ

№	X	Y
1	5 585 323,976	1 356 265,596
2	5 585 341,941	1 356 267,275
3	5 585 334,169	1 356 349,937
4	5 585 333,420	1 356 357,902
5	5 585 329,005	1 356 404,861
6	5 585 311,103	1 356 403,178
7	5 585 315,451	1 356 357,228
8	5 585 312,592	1 356 354,238
9	5 585 248,887	1 356 354,186
10	5 585 248,892	1 356 348,167
11	5 585 312,951	1 356 348,343
12	5 585 316,540	1 356 345,146

ЕКСПЛІКАЦІЯ БУДІВЕЛЬ І СПОРУД

№ п/п	Назва	Примітки
1	Магазин автозапчастин	Існуюче
2	Нежитлова будівля	Існуюче
3	Будівля комерційного призначення	Існуюче
4	АЗС	Існуюче
5	Автостанція	Існуюче
6	СТО	Існуюче
7	СТО на два пости	Проект
8	Технічне приміщення	Проект
9	BIOTAL MPD Моноблочна установки – повної біологічної очистки стічних вод	Проект
10	Контейнер для сміття (закритого типу)	Проект
11	Тимчасова стоянка для легкових авто	Проект
12	Станція очистки стічних вод AQUALITA-COMPLEX	Проект

УМОВНІ ПОЗНАЧЕННЯ

Існуюче	проект	найменування
		територія детального плану
		земельні ділянки що у власності (користуванні)
		зелена зона
		територія складів, баз, будівельних і транспортних організацій
		територія комерційного призначення
		громадська будівля
		нежитлова будівля
		СТО
		житлова вулиця в червоних лініях з асфальтним покриттям

ІНЖЕНЕРНІ МЕРЕЖІ І СПОРУДИ

	Примітки
ЛЕП 0.4 кВ	повітряні лінії електропередач 0.4кВ(сіп кабель) проект
В	водопровід існуюче
В	водопровід проект
КК	каналізація проект
Гс	газ середнього тиску існуюче
	охоронна зона водопроводу-5м, газ середнього тиску-4м. існуюче
	санітарно-захисна зона від автостанції-50м, підземні резервуари пального АЗС-50м. існуюче
	санітарно-захисна зона від СТО-15м, очисні споруди біотал повної біологічної очистки-5м. проект

Замовник: Сокальська міська рада

Детальний план території з метою проведення реконструкції нежитлових будівель по вул.Тартаківська,89 в м.Сокалі Червоноградського р-ну, Львівської обл.

Зм.	К-ть.	Арк.	№Док.	Підпис	Дата
				Півторацький Т. Піковський Р.	2024
ГАП Виконав					
Детальний план території					
			Стадія	Аркуш	Аркушів
			ДПТ	5	12
Схема інженерного забезпечення території, план червоних ліній				ФОП Півторацький Тарас Михайлович	

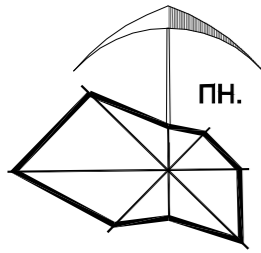
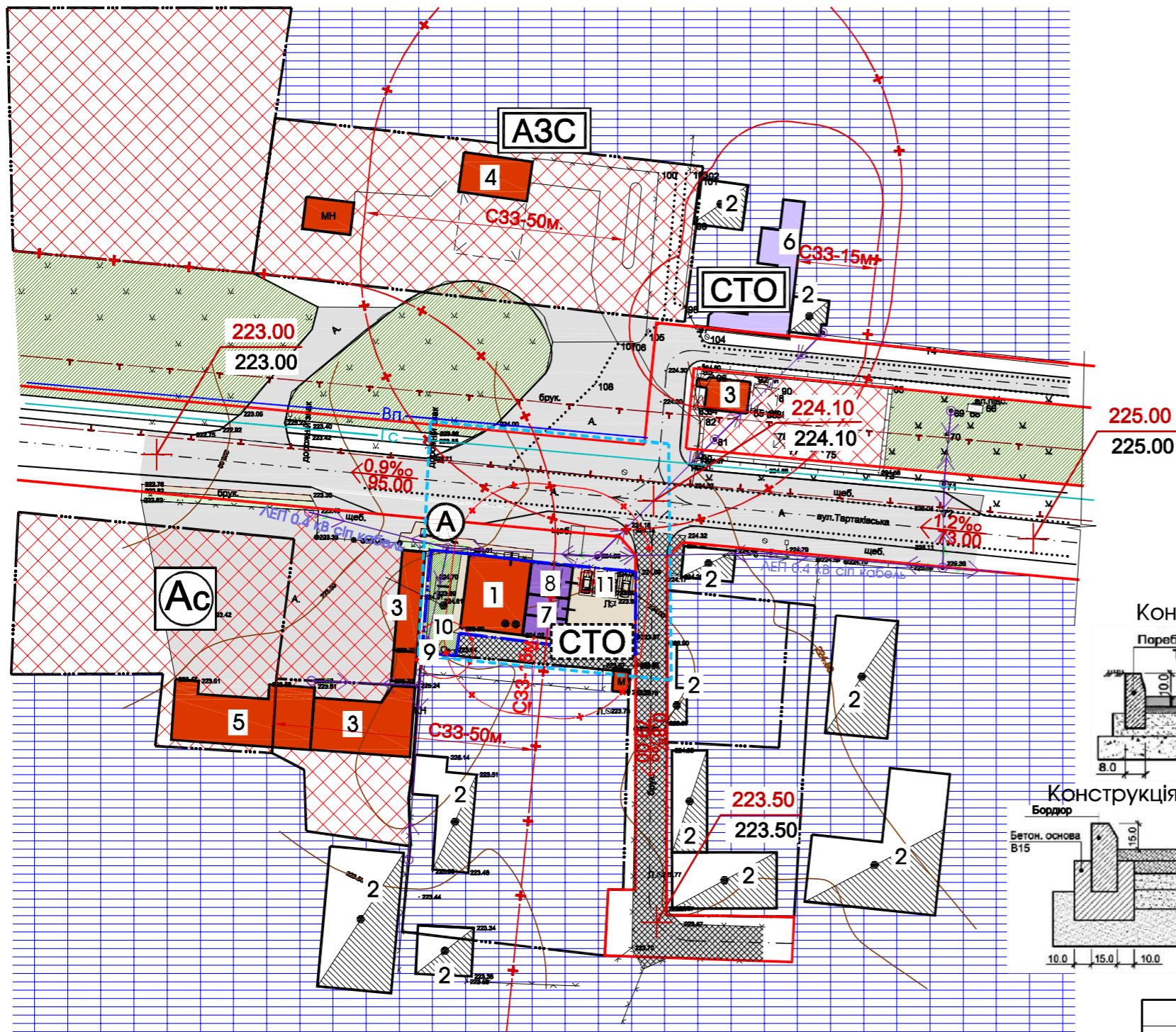


Схема інженерної підготовки, благоустрою території та вертикального планування М 1:1000



ЕКСПЛІКАЦІЯ БУДІВЕЛЬ І СПОРУД		
№ п/п	Назва	Примітки
1	Магазин автозапчастин	Існуюче
2	Нежитлова будівля	Існуюче
3	Будівля комерційного призначення	Існуюче
4	АЗС	Існуюче
5	Автостанція	Існуюче
6	СТО	Існуюче
7	СТО на два пости	Проект
8	Технічне приміщення	Проект
9	BIOTAL MPD Моноблочна установки – повної біологічної очистки стічних вод	Проект
10	Контейнер для сміття (закритого типу)	Проект
11	Тимчасова стоянка для легкових авто	Проект

УМОВНІ ПОЗНАЧЕННЯ		
існуюче	проект	найменування
		територія детального плану
		земельні ділянки що у власності (користуванні)
		зелена зона
		територія складів, баз, будівельних і транспортних організацій
		територія комерційного призначення
		громадська будівля
		нежитлова будівля
		СТО
		житлова вулиця в червоних лініях з асфальтним покриттям
		проектована відмітка
		існуюча відмітка;
		проектований ухил (проміле) довжина ділянки (м)

Примітка:
-перед початком виконання земляних робіт перевірити наявність комунікацій і викликати представника зацікавлених організацій.
Земляні роботи в межах існуючих мереж проводити вручну.

Замовник: Сокальська міська рада						2023
Детальний план території з метою проведення реконструкції нежитлових будівель по вул.Тартаківська,89 в м.Сокалі Червоноградського р-ну, Львівської обл.						
Зм.	К-ть.	Арк.	№Док.	Підпис	Дата	
ГАП		Півторацький Т.				
Виконав		Піковський Р.				
Детальний план території						Стадія
						ДПТ
						Аркуш
						6
						Аркушів
						12
Схема інженерної підготовки, благоустрою території та вертикального планування						ФОП Півторацький Тарас Михайлович

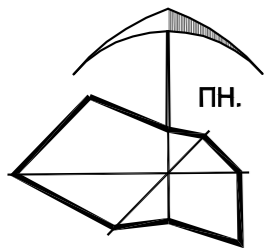
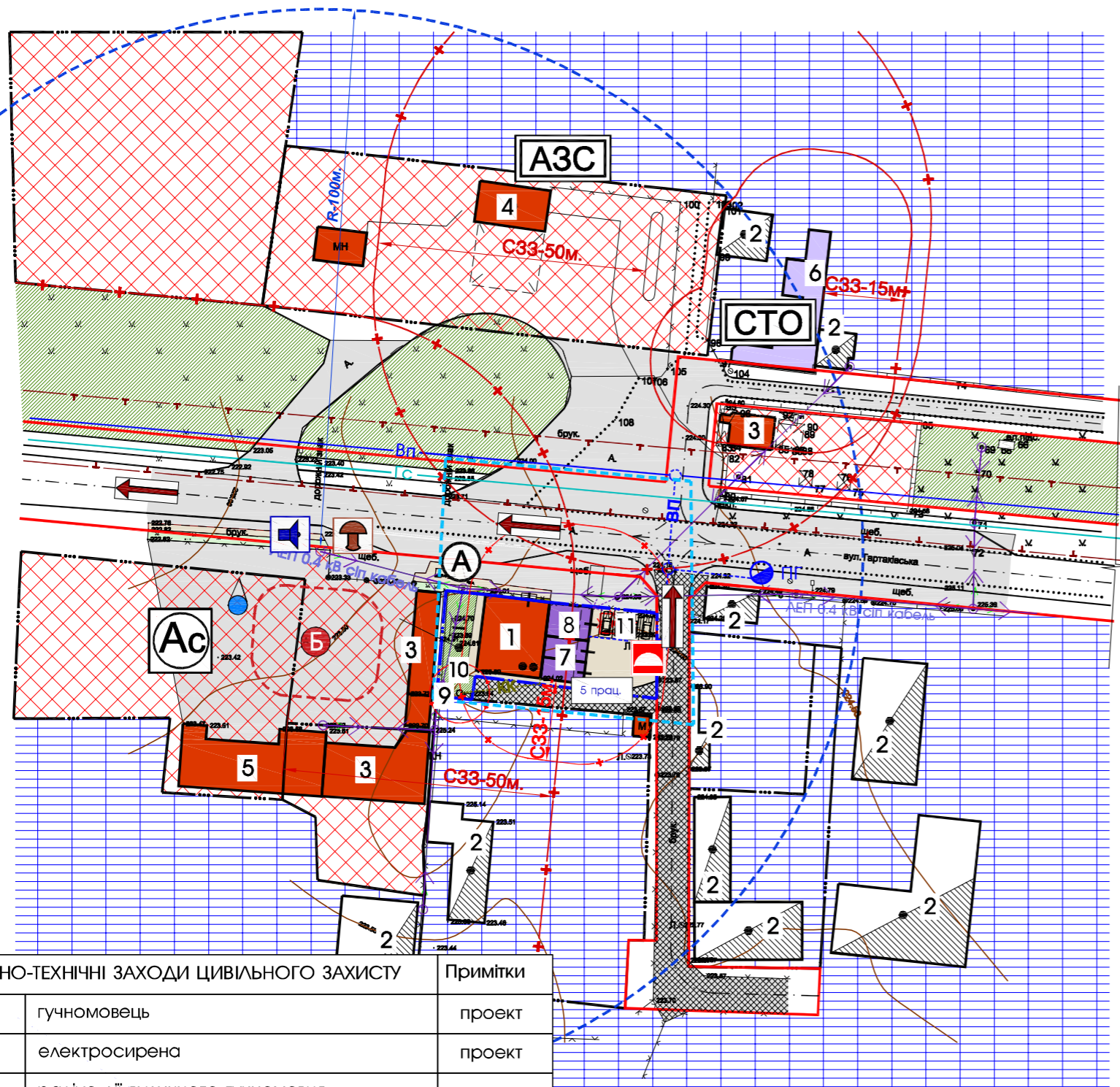


Схема інженерно-технічних заходів цивільного захисту в мирний час М 1:1000



ЕКСПЛІКАЦІЯ БУДІВЕЛЬ І СПОРУД

№ п/п	Назва	Примітки
1	Магазин автозапчастин	Існуюче
2	Нежитлова будівля	Існуюче
3	Будівля комерційного призначення	Існуюче
4	АЗС	Існуюче
5	Автостанція	Існуюче
6	СТО	Існуюче
7	СТО на два пости	Проект
8	Технічне приміщення	Проект
9	BIOTAL MPD Моноблочна установки – повної біологічної очистки стічних вод	Проект
10	Контейнер для сміття (закритого типу)	Проект
11	Тимчасова стоянка для легкових авто	Проект

УМОВНІ ПОЗНАЧЕННЯ

існуюче	проект	найменування
		територія детального плану
		земельні ділянки що у власності (користуванні)
		зелена зона
		територія складів, баз, будівельних і транспортних організацій
		територія комерційного призначення
		громадська будівля
		нежитлова будівля
		СТО
		житлова вулиця в червоних лініях з асфальтним покриттям

ІНЖЕНЕРНІ МЕРЕЖІ І СПОРУДИ

	Примітки
ЛЕП 0.4 кВ	повітряні лінії електропередач 0.4кВ(сіп кабель) проект
В	водопровід існуюче
В	водопровід проект
КК	каналізація проект
Гс	газ середнього тиску існуюче
	охоронна зона водопроводу-5м, газ середнього тиску-4м. існуюче
	санітарно-захисна зона від автостанції-50м, підземні резервуари пального АЗС-50м. існуюче
	санітарно-захисна зона від СТО-15м, очисні споруди біотал повної біологічної очистки-5м. проект

ІНЖЕНЕРНО-ТЕХНІЧНІ ЗАХОДИ ЦИВІЛЬНОГО ЗАХИСТУ	Примітки
	гучномовець проект
	електросирена проект
	радіус дії вуличного гучномовця проект
	безпечне місце збору населення проект
	напрямки евакуації проект
	місце роздачі привізної питної води проект
	пожежний гідрант проект
	кількість працівників в межах проектування проект
	пожежний блок (щит та ящик з піском) проект

						Замовник: Сокальська міська рада		2023		
						Детальний план території з метою проведення реконструкції нежитлових будівель по вул.Тартаківська,89 в м.Сокалі Червоноградського р-ну, Львівської обл.				
Зм.	К-ть.	Арк.	№Док.	Підпис	Дата	Детальний план території		Стадія	Аркуш	Аркушів
						Детальний план території		ДПТ	7	12
						Схема інженерно-технічних заходів цивільного захисту в мирний час		ФОП Півторацький Тарас Михайлович		

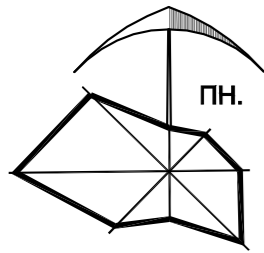
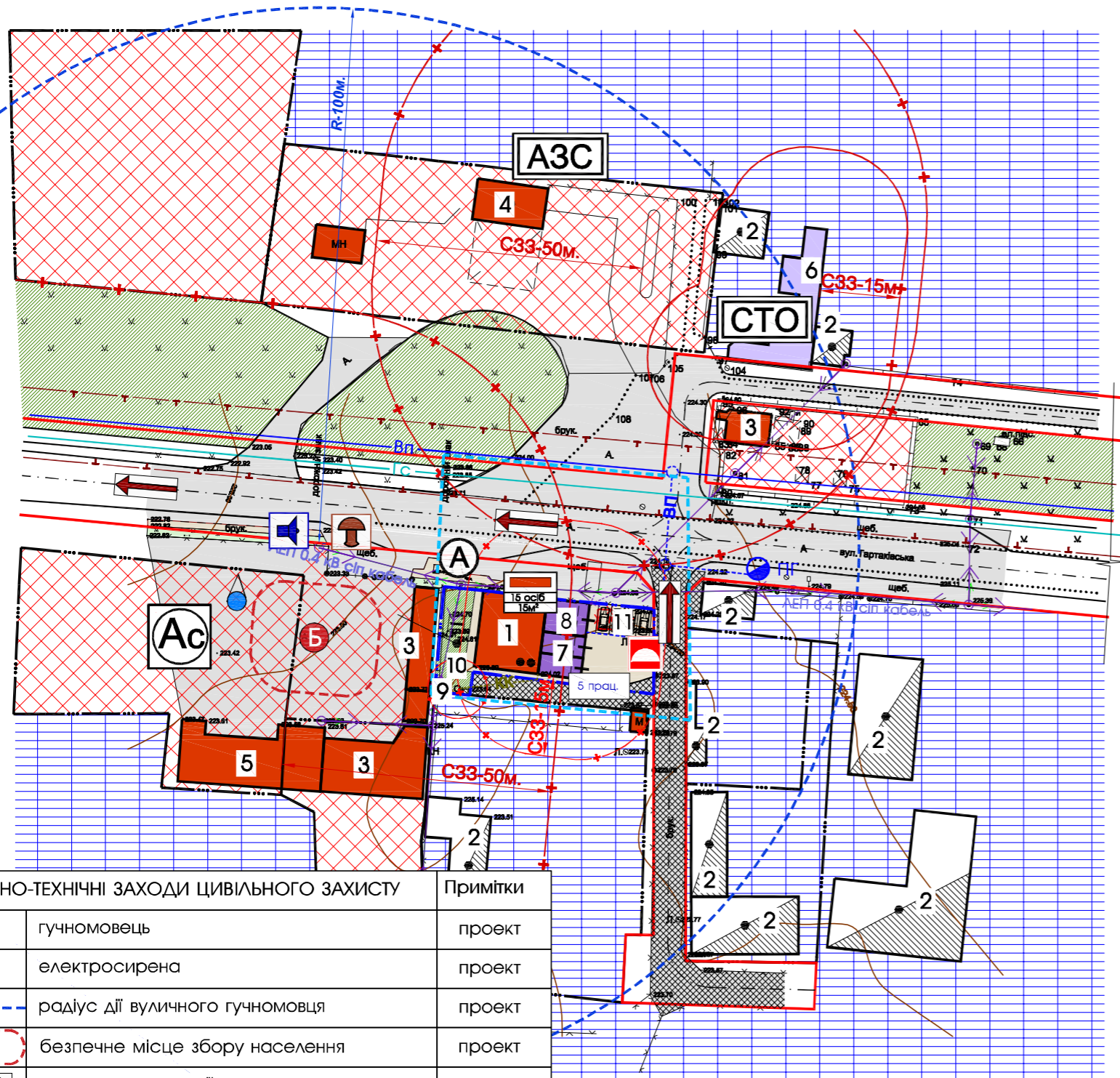


Схема інженерно-технічних заходів цивільного захисту на особливий період М 1:1000



ЕКСПЛІКАЦІЯ БУДІВЕЛЬ І СПОРУД		
№ п/п	Назва	Примітки
1	Магазин автозапчастин	Існуюче
2	Нежитлова будівля	Існуюче
3	Будівля комерційного призначення	Існуюче
4	АЗС	Існуюче
5	Автостанція	Існуюче
6	СТО	Існуюче
7	СТО на два пости	Проект
8	Технічне приміщення	Проект
9	BIOTAL MPD Моноблочна установки – повної біологічної очистки стічних вод	Проект
10	Контейнер для сміття (закритого типу)	Проект
11	Тимчасова стоянка для легкових авто	Проект

УМОВНІ ПОЗНАЧЕННЯ		
існуюче	проект	найменування
		територія детального плану
		земельні ділянки що у власності (користуванні)
		зелена зона
		територія складів, баз, будівельних і транспортних організацій
		територія комерційного призначення
		громадська будівля
		нежитлова будівля
		СТО
		житлова вулиця в червоних лініях з асфальтним покриттям

ІНЖЕНЕРНІ МЕРЕЖІ І СПОРУДИ		Примітки
	ЛЕП 0.4 кВ повітряні лінії електропередач 0.4кВ(сіп кабель)	проект
	водопровід	існуюче
	водопровід	проект
	каналізація	проект
	газ середнього тиску	існуюче
	охоронна зона водопроводу-5м, газ середнього тиску-4м.	існуюче
	санітарно-захисна зона від автостанції-50м, підземні резервуари пального АЗС-50м.	існуюче
	санітарно-захисна зона від СТО-15м, очисні споруди біотал повної біологічної очистки-5м.	проект

ІНЖЕНЕРНО-ТЕХНІЧНІ ЗАХОДИ ЦИВІЛЬНОГО ЗАХИСТУ		Примітки
	гучномовець	проект
	електросирена	проект
	радіус дії вуличного гучномовця	проект
	безпечне місце збору населення	проект
	напрямки евакуації	проект
	місце роздачі привізної питної води	проект
	пожежний гідрант	проект
	кількість працівників в межах проектування	проект
	споруда подвійного призначення з захисними властивостями ПРУ місткість площа	проект
	пожежний блок (щит та ящик з піском)	проект

Замовник: Сокальська міська рада						2023			
Зм.						К-ть.	Детальний план території з метою проведення реконструкції нежитлових будівель по вул.Тартаківська,89 в м.Сокалі Червоноградського р-ну, Львівської обл.		
Арк.							№Док.	Підпис	Дата
ГАП Виконав						Півторацький Т. Півловський Р.	Детальний план території		
						Стадія	Аркуш	Аркушів	
						ДПТ	8	12	
Схема інженерно-технічних заходів цивільного захисту на особливий період						ФОП Півторацький Тарас Михайлович			